

Zapraszam do głosowania

► To już 4. edycja budżetu partycypacyjnego w Warszawie. Do tej pory na Białołęce zrealizowaliśmy 64 pomysły zgłoszone i wybrane przez Państwa. W trakcie realizacji są kolejne 54 projekty. Inwestycje oznakowane niebieskim trybikiem są już stałym elementem białołęckiego krajobrazu i wizytówką współpracy mieszkańców z samorządem.



Coraz chętniej i liczniej partycypują Państwo w decydowaniu o wydawaniu środków publicznych na pomysły, które czynią naszą Dzielnicę atrakcyjnym miejscem do życia. Wspólnie budujemy chod-

niki, doświetlamy parki, rozbudowujemy place zabaw, tworzymy nowe przestrzenie do spędzania wolnego czasu, organizujemy zajęcia, warsztaty, pikniki, czy sadzimy kwiaty, drzewa i dbamy o nasze

zwierzęta. Bardzo mnie cieszy Państwa dotychczasowe zaangażowanie.

Przed nami kolejna okazja do uczynienia naszej Dzielnicy lepszą i bardziej interesującą. Do 30 czerwca trwa głosowanie na projekty zgłoszone do budżetu partycypacyjnego na 2018 rok. Jeśli Państwo jeszcze tego nie zrobili – gorąco zachęcam. Zwłaszcza, że do wydania jest nie 3 mln jak w ubiegłej edycji, ale aż 4 miliony złotych! Dodatkowy milion został przeznaczony na projekty ogólnodzielnicowe, czyli takie, z których korzystać będą mogli wszyscy mieszkańcy Białołęki. Idea budżetu partycypacyjnego – idea zgłaszania pomysłów i wybierania projektów do realizacji przez urząd, to najwyższa forma wsluchiwania się przez władze dzielnicy w Państwa potrzeby i oczekiwania. Nie zmarnujmy szansy na realizację ciekawych i potrzebnych projektów zgłoszonych przez Państwa sąsiadów. Zapraszam do głosowania!

Ilona Soja-Kozłowska
Burmistrz Dzielnicy Białołęka



**BUDŻET
PARTYCYPACYJNY**
WARSZAWA 2018

Ogólne zasady głosowania na projekty zgłoszone do budżetu partycypacyjnego

Zagłosować można na dwa sposoby:

1) **Internetowo** – wchodząc na stronę app.twojbudzet.um.warszawa.pl i wpisując adres e-mail, a następnie klikając w link aktywacyjny wysłany na wpisaną wcześniej adres e-mail.

2) **Papierowo** – wypełniając papierową kartę do głosowania. Kartę można pobrać w Urzędzie Dzielnicy Białołęka przy ul. Modlińskiej 197 lub ze strony internetowej www.bialoleka.waw.pl (zakładka „budżet partycypacyjny”). Wypełnioną kartę należy złożyć osobiście w Urzędzie Dzielnicy Białołęka przy ul. Modlińskiej 197, stanowisko nr 20, okazując dokument tożsamości (godziny otwarcia Urzędu: poniedziałki w godz. 08:00–18:00, wtorki, środy, czwartki, piątki w godz. 8:00–16:00).

W tym roku można wybierać projekty w dwóch obszarach: ogólnodzielnicowym i jednym z trzech obszarów lokalnych (ich podział widoczny jest na mapkach umieszczonych przy listach projektów dopuszczonych do głosowania).

W każdym obszarze limit kwotowy wynosi 1 mln zł, co oznacza, że w każdym z obszarów można wybrać dowolną liczbę projektów, byleby ich łączny koszt realizacji nie przekroczył 1 mln złotych.

Budżet partycypacyjny nie ma granic wiekowych, zatem do głosowania można zaprosić również dzieci. Będzie to dla nich doskonała lekcja aktywnego uczestnictwa i budowania społeczeństwa obywatelskiego.

Nie trzeba być zameldowanym w Warszawie, wystarczy tu mieszkać.

Głosuj na to, czego potrzebujesz!

Obszar ogólnodzielnicowy

1. Płuca Tarchomina – więcej drzew przy Światowida – projekt nr 1984, koszt: 73 600,00

Projekt polega na posadzeniu 70 drzew przy ul. Światowida po wschodniej stronie w celu zagospodarowania pustych przestrzeni na Tarchominie (lokalizacja: ul. Światowida)

2. Zabawa bez barier – stworzenie integracyjnego placu zabaw w parku Picassa – projekt nr 2585, koszt: 145 240,00

Stworzenie integracyjnego placu zabaw wyposażonego w urządzenia zabawowe z których będą mogły korzystać dzieci z niepełnosprawnością, poruszające się na wózkach inwalidzkich (lokalizacja: Park Picassa przy van Gogha).

3. Dzielnicowa hala pneumatyczna-balon sportowy przy Szkole Podstawowej nr 344 im. Powstania Warszawskiego (Erazma z Zakroczymia 15) – projekt nr 1036, koszt: 795 000,00

Zakup hali pneumatycznej dla boiska piłkarskiego Białołęckiego Ośrodka Sportu z nawierzchnią z trawy syntetycznej o wymiarach 60 × 30 m z przeznaczeniem do sezonowego montażu na okresy jesiennie-zimowe w celu całorocznego wykorzystania boiska przez szkołę podstawową nr 344 i w miarę potrzeb inne szkoły, kluby, stowarzyszenia sportowe oraz mieszkańców w ramach bezpłatnego dostępu (lokalizacja: ul. Światowida 56 w sąsiedztwie sp nr 344 przy ul. Erazma z Zakroczymia 15).

4. Oświetlenie wału wiślanego ekologicznymi latarniami LED – projekt nr 2608, koszt: 225 500,00

Nie ma chyba osoby, która by nie korzystała z wału wiślanego. Projekt zakłada oświetlenie głównych wejść/zejść na wał wiślaną × 11, na odcinku od Mostu M. Skłodowskiej-Curie do granicy miasta z gminą Jabłonna, ekologicznymi, solarными latarniami LED, nie zużywającymi energii i nie potrzebującymi kosztownych przyłączy. Lokalizacja: wał wiślan w władaniu Zarząd Mienia m.st. Warszawy. Wał wiślan na wysokości ulic:

- rozgałęzienie drogi Kępa Tarchomińska i drogi wzdłuż wału (w pobliżu baru Jupiter) (schody)
- Kępa Tarchomińska/Aluzyjna (betonowy podjazd)
- Kępa Tarchomińska/Sprawna (schody) (bar Chata Trapera)
- Grzymalitów (w pobliżu Baru Wodnik Szuwarek) (betonowy podjazd)
- Odkryta 15/Książkowa (na wys. stadniny koni) (betonowy zjazd)
- Łącząca (betonowy podjazd)
- Mehoffera (podjazd, schody)
- Maciejewskiego (podjazd, schody)
- Park Picassa (schody)
- zejście na plażę (podjazd)
- Myśluborska 21/Laurowa (skrzyżowanie)

5. Bezpieczna Białołęka – Otwarty Kurs Pierwszej Pomocy – projekt nr 1703, koszt: 11 600,00

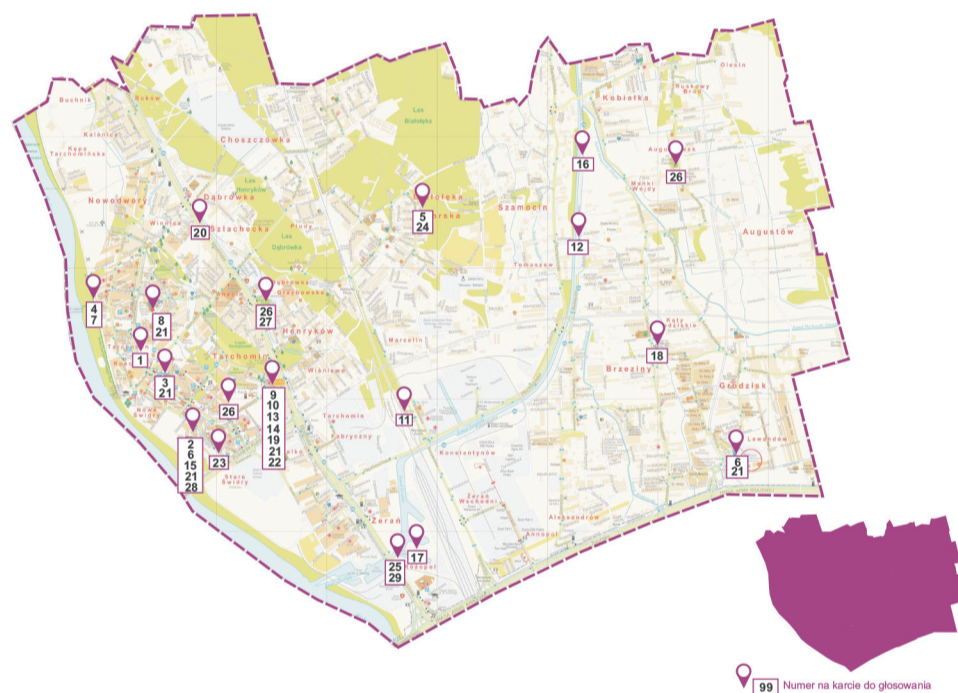
Projekt zakłada przeprowadzenie przyspieszonego kursu pierwszej pomocy przedmedycznej w formie warsztatów. To ważne, aby każdy z nas znał podstawy ratowania życia i abyśmy na Białołęce byli bezpieczni. Projekt opiera się na współpracy ze specjalistami w tej dziedzinie, tak aby wiedza i umiejętności podczas warsztatów były przekazane rzetelnie i fachowo (lokalizacja: Ambaras 12).

6. Dom Kultury dla każdego – projekt nr 2198, koszt: 2200,00

Zainteresowanie i dostarczenie informacji o ciekawych pomieszczeniach dla mieszkańców dzielnicy oraz o potencjalnych przeszkodach dla osób z niepełnosprawnościami, wykorzystując technologię wirtualnego spaceru (lokalizacja: cała dzielnica).

7. Czysta Wisła na Białołęce – projekt nr 2311, koszt: 153 626,00

Posprzątanie terenów nad Wisłą na Białołęce przez bezrobotnych, posadowienie 80 koszy na śmieci wplecionych z wikliny, zaopatrzonych w tabliczki edukacyjne,



99 Numer na karcie do głosowania

utrzymywanie porządku i regularne opróżnianie koszy, piknik integracyjny dla mieszkańców, zaangażowanie seniorów-wolontariuszy do monitorowania projektu, zatrudnienie przy sprzątanii i wyplataniu koszy osób zagrożonych wykluczeniem społecznym, edukacja i podniesienie kultury społecznej beneficjentów (lokalizacja: wybrzeża Wisły na terenie dzielnicy Białołęka).

8. Bezpłatne zajęcia z relaksacji i łagodnej jogi na Białołęce – projekt nr 1265, koszt: 9 900,00

Bezpłatne zajęcia z relaksacji i łagodnej jogi dla wszystkich mieszkańców Białołęki bez względu na wiek i kondycję fizyczną. Zajęcia ukierunkowane na redukcję stresu i poprawę samopoczucia oraz sprawności fizycznej. Prowadzone przez wykwalifikowanego trenera relaksacji i jogi. W trakcie zajęć stosowane będą elementy technik oddechowych (lokalizacja: Białołęcki Ośrodek Sportu ul. Strumykowa 21).

9. Chrońmy drzewa – Szkolenia dla mieszkańców Dzielnicy Białołęka – projekt nr 2414, koszt: 10 200,00

Cykl szkoleń terenowych i kameralnych na temat właściwych i wypracowanych przez wybitnych naukowców zasad sadzenia, pielęgnacji i ochrony drzew i krzewów – skarbow Białołęckiej przyrody. Szkolenia przeznaczone będą dla chętnych mieszkańców. Celem projektu jest zwiększenie dbałości o zieleni w naszej dzielnicy (lokalizacja: szkolenia odbywać się będą w wynajętej sali np. w ośrodku kultury, urzędzie lub szkole).

10. 100 bezpłatnych lekcji angielskiego dla mieszkańców Białołęki + dostęp do aplikacji rozbudowującej słownictwo – projekt nr 1178, koszt: 120 000,00

Projekt zakłada umożliwienie nieodpłatnej nauki języka angielskiego wszystkim zainteresowanym mieszkańcom dzielnicy Białołęka. Mieszkańcy będą mogli korzystać z lekcji on-line oraz multimedialnej aplikacji na smartfony do nauki słówek (lokalizacja: obszar dzielnicy Białołęka).

11. „Kuchnia polowa” – cykl bezpłatnych warsztatów kulinarnych w gospodarstwie rodziny Majlertów – projekt nr 1041, koszt: 22 900,00

Projekt zakłada organizację bezpłatnych warsztatów kulinarnych na terenie gospodarstwa rodziny państwa Majlert, z wykorzystaniem ich ekologicznych i oryginalnych warzyw (lokalizacja: Wyspiarska 45).

12. Przystań Zdziarska – ogólnodostępne miejsce rekreacji i wypoczynku nad Kanałem Żerańskim. – projekt nr 1398, koszt: 75 500,00

Projekt ma na celu rekultywację wschodniego brzegu dawnej przeprawy promowej u zbiegu ul. Zdziarskiej i Białoleckiej. Zakłada:

- oczyszczenie terenu d. przeprawy promowej
- pogłębienie i oczyszczenie zatoki
- odbudowę tzw. slipu do wodowania kajaków i łódek
- budowę wiaty z ławą, miejsca na grill/ognisko, ławek, znaków ostrzegawczych, koszy na śmieci (lokalizacja: skrzyżowanie ulicy Zdziarskiej i Białoleckiej).

13. Miejsce pamięci narodowej wraz z zamocowaniem znaku Polski Walczącej – upamiętnienie 1.08.1944 roku – projekt nr 2592, koszt: 18 100,00

Budowa ścian z cegieł wraz z zamocowaniem znaku Polski Walczącej. Będzie to upamiętnienie 1.08.1944 roku (lokalizacja: ul. Modlińska 197).

14. Pobudź serce na Białolece – AED dla bezpieczeństwa! – projekt nr 2190, koszt: 58 000,00

Zakup i montaż ogólnodostępnych urządzeń AED (automatyczny defibrylator zewnętrzny) na terenie Białoleki na budynkach użyteczności publicznej (BOK, BOS, placówki edukacyjne). 5 urządzeń na 5 budynków. Zakup jednego urządzenia AED treningowego do celów szkoleniowo-edukacyjnych mieszkańców Białoleki oraz osób pracujących na Białolece (lokalizacja: budynki użyteczności publicznej).

15. Eko Białoleka – projekt nr 1285, koszt: 10 300,00

Projekt zakłada cykl spotkań i warsztatów, których celem jest edukacja mieszkańców Białoleki w zakresie zwiększenia świadomości na temat ekologicznego stylu życia, świadomej konsumpcji i gospodarowania odpadami (lokalizacja: Białolecki Ośrodek Kultury ul. Vincenta van Gogha 1).

16. Budowa oświetlenia na ul. Białoleckiej wzdłuż drogi pieszo-rowerowej pomiędzy pętlą autobusową Brzeziny i ul. Kobiałka – projekt nr 366, koszt: 600 000,00

Oświetlenie drogi pieszo-rowerowej dla wszystkich mieszkańców Warszawy jeżdżących rowerami i biegających przy ul. Białoleckiej od pętli autobusowej Brzeziny w kierunku Zalewu Zegrzyńskiego (lokalizacja: ul. Białolecka od pętli Brzeziny do ul. Kobiałka).

17. Białolecki piknik historyczny – dynamiczne pokazy ciężkiego sprzętu i grup rekonstrukcyjnych – projekt nr 1519, koszt: 95 000,00

Projekt zakłada uruchomienie 3 – dniowego wydarzenia o walorze edukacyjnym-rekonstrukcja historyczna i dynamiczne pokazy ciężkiego sprzętu (lokalizacja: półwysep w Porcie Żerańskim).

18. Szczęśliwa Rodzina 2 – projekt nr 1092, koszt: 12 000,00

Projekt składa się z:

1. Warsztatów dla dzieci z klas I – III (2 grupy po 10 osób)
2. Warsztatów dla młodzieży (2 grupy (gimn. + lic.) po 10 osób)
3. Warsztatów dla rodziców (1 grupa – 10 osób)
4. Spotkań indywidualnych dla rodziców (5 osób). Lokalizacja: ul. Ostródzka 172

19. Startup Akademia – projekt nr 2425, koszt: 30 000,00

Startup Akademia – warsztaty przygotowujące do założenia własnego, innowacyjnego przedsięwzięcia biznesowego typu startup (lokalizacja: Białoleka).

20. Sygnalizacja świetlna na Winnicy – projekt nr 2605, koszt: 800 000,00

Zainstalowanie świateł na przejściu dla pieszych na Winnicy, które pomogą rozwiązać problem częstych zatorów oraz wypadków na tych skrzyżowaniach (lokalizacja: Winnica przy przejściu dla pieszych na ul. Modlińskiej).

21. Defibrylatory w szkołach, BOS i BOK – projekt nr 2584, koszt: 156 078,00

Zakup i montaż defibrylatorów dla szkół na Białolece oraz dla Białoleckiego Ośrodka Sportu oraz Białoleckiego Ośrodka Kultury (lokalizacja: Białoleka – Szkoły, BOS i BOK).

22. Kino na leżakach – projekt nr 166, koszt: 42 000,00

Zakup zestawu umożliwiającego wyświetlanie filmów na świeżym powietrzu. Zestaw będzie dostępny do bezpłatnego wypożyczenia przez mieszkańców na pikniki w plenerze lub sąsiedzkie projekcje.

23. Budowa 300 m. odcinka drogi rowerowej na Białolece – projekt nr 1563, koszt: 192 500,00

Wybudowanie brakującego odcinka drogi rowerowej wzdłuż ul. Świderskiej od skrzyżowania z ul. Porajów na most Marii Skłodowskiej-Curie (po zachodniej stronie ulicy). Opcjonalnie wybudowanie brakującego odcinka chodnika dla pieszych po wschodniej stronie Świderskiej (lokalizacja: ul. Świderska, od skrzyżowania z ul. Porajów do mostu Marii Skłodowskiej-Curie).

24. Harcerskie Warsztaty Przetrwania – projekt nr 1683, koszt: 7400,00

Projekt zakłada przeprowadzenie dwóch 7–8 godzinnych warsztatów z zakresu survivalu i harcerskiego budownictwa obozowego. Umiesz rozpalić ognisko za pomocą krzesiwa/dwóch patyków, rozbić namiot wojskowy, a może wiesz jak zbudować i wypieść łóżko? Jeżeli nie to, nic straconego, bo na nauce takich umiejętności skupia się nasz projekt. Spróbuj czegoś nowego! (lokalizacja: ul. Ambaras 12).

25. Pomost wioślarski w Porcie Żerańskim – projekt nr 2447, koszt: 79 500,00

Pilnie potrzeba wymienić pomost wioślarski na terenie dzierżawionym w Porcie Żerańskim ze względu na jego zły stan techniczny i zagrożenie bezpieczeństwa użytkownika. Teren jest intensywnie użytkowany jako przystań dla dzieci z Białoleki i zawodników wyczynowych. Jest miejscem zatrzymywania jachtów na trasie Warszawa–Mazury (lokalizacja: ul. Modlińska 16).

26. Dni Parków i malowanie kredą. Bociani Zakątek, Park Henrykowski, Park Myśluborska. – projekt nr 2053, koszt: 88 800,00

W Bocianim Zakątku, Parku Henrykowskim i placu zabaw przy ul. Myśluborskiej odbędzie się Dni Parków. To zabawa od wschodu do zachodu, która połączy Białolekę. W programie będą m.in. gry, malowanie kredą po chodniku, warsztaty audiowizualne, obserwacja przyrody, muzyka i catering (lokalizacja: Bociani Zakątek, Park Henrykowski, ul. Myśluborska).

27. Wodny plac zabaw dla Białoleki – projekt nr 1259, koszt: 1 000 000,00

Utworzenie wodnego placu zabaw na terenie Parku Henrykowskiego na Białolece (lokalizacja: Park Henrykowski, u zbiegu ulic Modlińskiej i Klasyków).

28. Cykl spotkań rozwojowych „7 kroków do szczęścia. Doświadcz. Poczuj. Poznaj siebie” – projekt nr 1315, koszt: 8 300,00

Cykl 7 spotkań mający na celu odkrywanie siebie, swoich talentów, wewnętrznego potencjału oraz uruchomienie kreatywności. W trakcie spotkań uczestnicy doświadczą różnych form technik relaksacyjnych i metod pomagających uwolnić emocje i stres a poprzez kreatywne zajęcia z tańca, śpiewu i malarstwa intuicyjnego będą mogli odkryć i wyrazić siebie (lokalizacja: Białolecki Ośrodek Kultury ul. Vincenta van Gogha 1).

29. Lekcje z Mistrzem – projekt nr 2113, koszt: 11 500,00

Projekt obejmuje spotkania białoleckich dzieci i młodzieży z Mistrzami Polski, Europy lub Świata w wioślarstwie. Mistrzowie opowiedzą o swojej dyscyplinie i karierze sportowej oraz zachęcą do podejmowania aktywności fizycznej. Celem spotkań jest pokazanie roli sportu i rekreacji w życiu, promocja wioślarstwa oraz zachęcenie do aktywności fizycznej na Kanale Żerańskim (lokalizacja: przedszkola i szkoły znajdujące się na terenie dzielnicy Białoleka oraz przystań wioślarska ul. Modlińska 16).

Obszar nr 1 – Tarchomin, Nowodwory, Piekietko, Kępa Tarchomińska, Żerań

1. Aluzyjna, Odkryta, Dzierżońska, Marcina z Wrocimowic wymiana oświetlenia na LED – projekt nr 2655, koszt: 140 656, 80

Wymiana opraw oświetleniowych na słupach na energooszczędne LED (lokalizacja: Aluzyjna, Odkryta, Dzierżońska, Marcina z Wrocimowic).

2. Rośliny na ekranach akustycznych Trasy Mostu Północnego – projekt nr 2170, koszt: 69 280,00

Zamontowanie na ekranach akustycznych konstrukcji/paneli po których wspinałyby się rośliny pnące oraz zakup samych pnączy (lokalizacja: okolice przystanku tramwajowego Świderska).

3. Rewitalizacja zieleni na ul. Aluzyjnej – projekt nr 507, koszt: 40 817, 30

Projekt sprawi, że ul. Aluzyjna stanie się miłsza i bardziej przyjazna mieszkańcom. Przestrzeń już dzisiaj jest dostępna dla całej społeczności a po realizacji projektu będzie zielonym elementem przestrzeni miejskiej, tak bardzo potrzebnej każdemu z nas (lokalizacja: ul. Aluzyjna 33 C–F).

4. Zielona Białoleka – Zielony Tarchomin – projekt nr 670, koszt: 9 976,00

Posadzenie 10 drzew na terenie placu zabaw (lokalizacja: ul. Odkryta, działka ew. nr 5/9, obręb 4–01–22).

5. 50 drzew dla Białoleki – projekt nr 2075, koszt: 71070,00

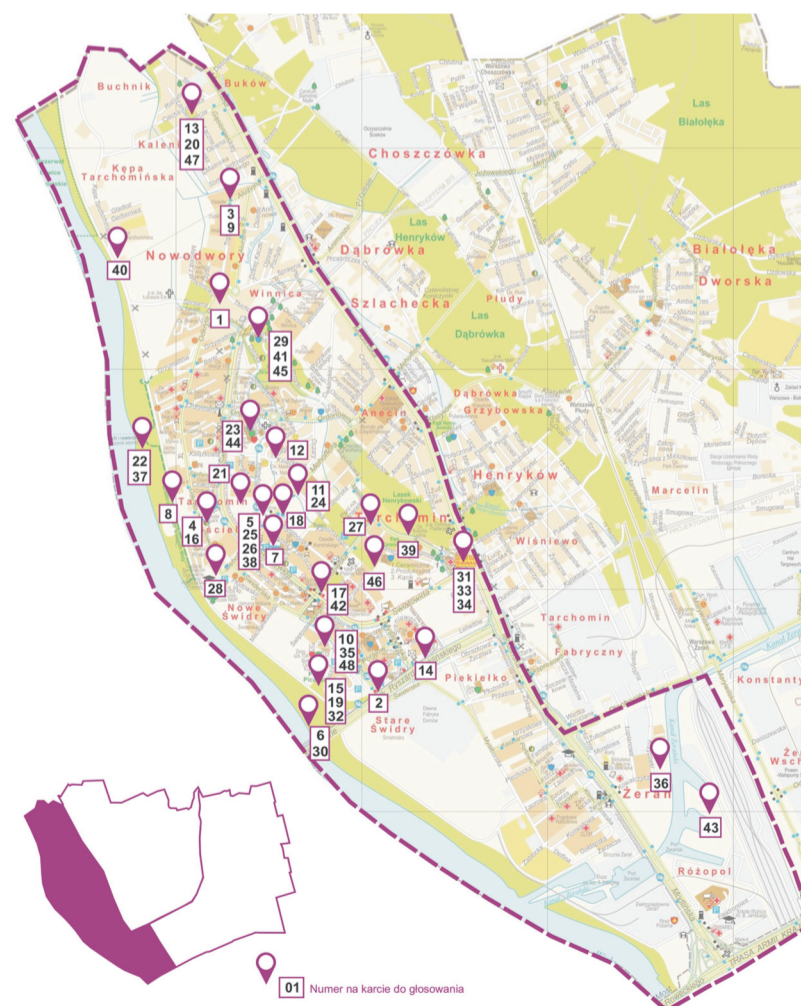
Projekt zakłada posadzenie 50 drzew na terenie dzielnicy. Projekt zakłada zarówno uzupełnienie istniejących szpalerów drzew, jak i nasadzenia w nowych miejscach, w pasie drogowym ulicy Myśluborskiej i Mehoffera (lokalizacja: ulica Myśluborska na działkach ew. 2, 3/1 z obręb 4–03–04, działka ew. 4/2 z obręb 4–03–03, działkach ew. nr 4, 45, 54 z obręb 4–03–21, działka ew. nr 58 z obręb 4–03–05; ulica Mehoffera na działkach ew. nr 50/2, 53/8, 53/7, 48/1 z obręb 4–01–22, działkach ew. nr 13/1, 17/1 z obręb 4–03–04).

6. Bezpłatna wypożyczalnia kajaków na Białolece – projekt nr 1487, koszt: 155 000,00

Projekt zakłada możliwość bezpłatnego wypożyczenia kajaków. Wypożyczalnia będzie znajdować się na plaży miejskiej Białoleka przy moście Marii Skłodowskiej-Curie (lokalizacja: na plaży Białoleka przy moście Marii Skłodowskiej-Curie).

7. Bezpieczne treningi biegowe z trenerem: „Białolecka Akademia Biegania Amatorskiego” – projekt nr 2004, koszt: 7340,00

Otwarte zajęcia biegowe dla mieszkańców odbywałyby się raz w tygodniu wieczorem przez 90 minut od połowy lutego, do początku grudnia, wyłączając wakacje, ferie



i święta. Prowadziłby je wykwalifikowany trener na obiekcie sportowym oraz w miarę możliwości w terenie. Zajęcia zawierałyby oprócz wprowadzenia teoretycznego: rozgrzewkę, elementy szybkościowe, rozciąganie i trening siłowy (lokalizacja: przykładowo boisko szkolne Szkoły Podstawowej przy ul. Erazma z Zakrocymia lub boisko w Białoleckim Ośrodku Sportu).

8. Bezpieczny Wał – projekt nr 638, koszt: 397 716, 66

Zamocowanie „kocich oczek” na długości wału wiślanego na Białolece (lokalizacja: od Wyższego Seminarium Duchownego Diecezji Warszawsko-Praskiej (od strony północnej do ul. Grzymalitów).

9. Dostępna Białoleka (nowy chodnik przy Aluzyjnej i wiata rowerowa przy pętli tramwajowej Tarchomin) – projekt nr 2661, koszt: 175 000,00

Budowa wiaty rowerowej na co najmniej 30 miejsc wraz z samoobsługową stacją serwisową dla rowerów przy pętli tramwajowej Tarchomin. Przedłużenie chodnika po południowej stronie Aluzyjnej do skrzyżowania z ul. Modlińską (lokalizacja: ulica Aluzyjna od wjazdu z Modlińskiej oraz ulica Światowida, w rejonie pętli Tarchomin Kościelny).

10. Żyj bezpiecznie, czyli co robić w razie wypadku i pożaru – szkolenia dla Seniorów – projekt nr 2612, koszt: 7 540,00

Bezpieczeństwo to priorytet w naszym codziennym życiu, które w przypadku Seniorów może być szczególnie trudne. Żyj bezpiecznie – to warsztaty szkoleniowe dla Seniorów, których celem jest zapoznanie uczestników z zasadami udzielania pierwszej pomocy oraz postępowania w sytuacji wypadku, pożaru lub innego zagrożenia. Zajęcia będą realizowane przez ratowników medycznych i strażaków (lokalizacja: BOK ul. Van Gogha 1, OPS ul. Porajów 14 – Nowodwory, Tarchomin, Piekiełko).

11. Wiata przystankowa – przystanek Mehoffera/Talarowa – projekt nr 2103, koszt: 33 400,00

Montaż wiaty przy przystanku autobusowym Talarowa 02 (lokalizacja: przystanki przy skrzyżowaniu Mehoffera/Talarowa).

12. Bezpieczna Książkowa – budowa progu zwalniającego przed niebezpiecznym zakrętem – projekt nr 2091, koszt: 16 500,00

Projekt zakłada budowę progu zwalniającego przy niebezpiecznym zakręcie przy skrzyżowaniu Książkowej z ul. Zagaje obok żłobka. Kierowcy jadący ulicą z nadmierną prędkością nie wyrabiają się na zakręcie, a z ulicy, po której można przechodzić na całej długości słabo widać jadący zza zakrętu samochód. Zbudowanie progu pozwoli zapobiec takim niebezpiecznym sytuacjom (lokalizacja: ulica Książkowa przy skrzyżowaniu z ulicą Zagaje (przy skrzyżowaniu z ulicą Topolową)).

13. Tablice informacyjne do ogłoszeń w rejonie Nowodwory – projekt nr 2563, koszt: 18 677,00

Ustawienie kilku tablic, na których mieszkańcy będą mogli wieszać ogłoszenia i plakaty o tematyce dowolnej

Lokalizacja:

tablica nr 1 – ul. Aluzyjna/M.Trąby (przy przystanku autobusowym Dąbrówka Wiśłana, część działki 3/3 obręb 40103

tablica nr 2 – ul. Odkryta/Sprawna, część działki 88 obręb 40107

tablica nr 3 – ul. ul. Kępa Tarchomińska/ Gladioli, – część działki 10/9, obręb 40127 (planowana tymczasowa nawrotka autobusowa)

tablica nr 4 – ul. Przyrzecze/ul. Stasinek (przy przystanku autobusowym Buków 03) – część działki 59/15, obręb 40125”

14. Posadzmy 450 krzewów na Tarchominie – projekt nr 187, koszt: 36 509,00

Projekt zakłada posadzenie 450 krzewów ozdobnych wzdłuż ulic na Tarchominie. W naszej części dzielnic brakuje zakrzewień, a to właśnie one wpływają na poprawę walorów naszego otoczenia, gdy kwitnąc nęcą nas zapachem i wyglądem. W dodatku wspaniale oczyszczają powietrze z miejskich spalin, tak niebezpiecznych dla zdrowia. Proponowane lokalizacje:

• ul. Myśluborska, działki: 1, 2, 3/1 obręb 4-03-04

• ul. Strumykowa, działki nr 46/1, 47/5 obręb 4-01-22 (pas zieleni za chodnikiem)

• ul. Świderska w pasie Drogowym Mostu Marii Skłodowskiej-Curie wzdłuż ścieżki rowerowej – działki nr 46, 47, 48 obręb 4-03-23 oraz po drugiej stronie od mostu wzdłuż torowiska działki nr 63, 64, 65 obręb 4-03-23

15. Hamak Miejski – projekt nr 374, koszt: 49 500,00

Hamak Miejski to innowacja w patrzeniu na przestrzeń publiczną oraz małą architekturę. Poprzez wprowadzenie do przestrzeni publicznej tego elementu możliwe staje się jej oswojenie i uczynienie bliższą. Hamak Miejski to nie tylko ciekawa alternatywa dla zwykłych ławek, ale także nowoczesny i funkcjonalny element małej architektury stanowiący atrakcję dla mieszkańców (lokalizacja: Park Picassa).

16. Modernizacja i rozbudowa placu zabaw przy ul. Odkrytej (przy skateparku/miasteczku ruchu drogowego). – projekt nr 35, koszt: 335 230,00

Projekt przewiduje modernizację i rozbudowę placu zabaw przy ul. Odkrytej. W ramach projektu, oprócz remontu bieżących urządzeń, pojawią się nowe sprzęty do zabawy, piłkarzyki, stół do pingponga, posadzone zostaną drzewa/zieleń, zamontowane zostaną ławki, kosze, oświetlenie, tablica na ogłoszenia. Całość będzie monitorowana. (lokalizacja: ul. Odkryta przy skateparku i Miasteczku ruchu drogowego).

17. Chodnik wzdłuż ulicy Ćmielowskiej – projekt nr 266, koszt: 128 500,00

Projekt zakłada budowę chodnika z infrastrukturą na ulicy Ćmielowskiej na odcinku Myśluborska – Światowida. (lokalizacja: ulica Ćmielowska na odcinku Myśluborska – Światowida nr obrębu 40305 działka 2, 13, 14, 15, 16, 17

18. Bezpieczny chodnik na Mehoffera – projekt nr 2135, koszt: 150 000,00

Chodnik jest bardzo zniszczony i niebezpieczny. Potrzebny jest jego pilny remont. Do wymiany wszystkie płyty chodnikowe, poszerzenie chodnika, oraz zamontowanie większej ilości odpływów pod chodnikiem odprowadzających wodę deszczową z jezdni do rowu melioracyjnego, (lokalizacja: ul. Mehoffera).

19. Ratujmy drzewa w Parku Picassa! – projekt nr 188, koszt: 54 626,00

Projekt przewiduje realizację specjalistycznych badań drzew Parku Picassa oraz przygotowanie zaleceń jak o nie dbać i pielęgnować, aby przedłużyć im życie (głównie olbrzymie, cenne, kilkudziesięcioletnie topole). Dzięki ocenie dendrologicznej wytypowane zostaną drzewa do odpowiedniego zabezpieczenia aby nie stanowiły zagrożenia dla mieszkańców. Specjalistom badającym drzewa w terenie będą towarzyszyli mieszkańcy (lokalizacja: Park Picassa).

20. Bezprzewodowy internet na osiedlu Dąbrówka Wiśłana oraz Buków – projekt nr 2577, koszt: 80 000,00

Utworzenie bezpłatnych punktów dostępu do bezprzewodowego internetu w rejonie Nowodworów na osiedlu Dąbrówka Wiśłana oraz Buków, tzw. hot spotów

- Boisko przy ul. Przyrzecze (część działki 47, obręb 40125)
- Przystanek autobusowy” Buków 03 (część działki 59/15 obręb 40125)
- Główna 01 (część działki 117/26 obręb 40126)
- Aluzyjna 03 „(część działki 13/4 obręb 40104)
- ul. Aluzyjna/wjazd na osiedle nr 33 (część działki 1/38 obręb 40103)

21. Po ludzku na tramwaj – budowa chodnika od ul. Strumykowej do pętli tramwajowej – projekt nr 2116, koszt: 93 750,00

Projekt zakłada budowę 250 metrów chodnika od ulicy Strumykowej śladem przedewpływów i obok górki saneczkowej do pętli tramwajowej Tarchomin Kościelny. Obecnie mieszkańcy osiedli przy ulicy Strumykowej i Książkowej muszą dostawać się do pętli przez biegnące przez górki i dołki ścieżki, które zamieniają się po deszczu w błoto, a zimą w lód (lokalizacja: Teren między ulicami Strumykową i Światowida: działki miejskie numer 26/5, 25/9, 24/7, 24/12, 24/13, 25/18, 25/19, 26/15, 29/4 w obrębie 40122).

22. Modernizacja dojścia do promu nad Wisłą – projekt nr 2617, koszt: 212 950,00

Projekt zakłada utwardzenie istniejących przedewpływów pomiędzy wałem wiślanym, a betonowymi płytami które prowadzą do promu, same płyty należy oczyścić z naniesionego mułu i piachu i ziemi, po dwukrotnym corocznym wylewie Wisły. Dodatkowo ustawienie kilku ławek i koszy na śmieci przy drodze prowadzącej do promu (lokalizacja: część działki 1/5 obręb 40117, zejście z wału wiślanego do promu, na wysokości osiedla przy ul. Odkryta 29).

23. Słupki wzdłuż ul. Strumykowej – projekt nr 2336, koszt: 11 500,00

Zamocowanie słupków łańcuchowych wzdłuż ul. Strumykowej przy Szkole Podstawowej nr 342 i Gimnazjum nr 123 (lokalizacja: ul. Strumykowa od skrzyżowania z ul. Hanki Ordonówny wzdłuż Szkoły Podstawowej nr 342 i Gimnazjum nr 123).

24. Chodnik wzdłuż ul. Talarowej do posesji Mehoffera 36 – projekt nr 976, koszt: 13 000,00

Chodnik biegnący od skrzyżowania ulic Mehoffera i Talarowej, wzdłuż ul. Talarowej, o szerokości 2 m i długości 20 m, a następnie skręcający w prawo, do posesji przy ul. Mehoffera 36 (lokalizacja: ul. Talarowa, przy posesji Mehoffera 36).

25. Aleja Stefanika – wzdłuż ul. Światowida, przy osiedlu Stefanika – projekt nr 2084, koszt: 71 000,00

Projekt zakłada zasadzenie alei drzew na terenie między ulicą Stefanika, osiedlem Stefanika i pętlą tramwajową Tarchomin Kościelny – dotychczasowa ścieżka przez błoto została utwardzona, zasadzone zostałyby drzewa, krzewy – słowem byłoby to miejsce nie tylko przez które miło przejść po drodze, ale i zazieleniłoby naszą okolicę.

Lokalizacja:

Działki miejskie przy osiedlu Stefanika, z wyłączeniem terenu zajętego pod drugą jezdnię ul. Światowida oraz objętego w planie zagospodarowania zabudową mieszkaniową.

Działki (lub ich część) w obrębie 40122 numer: 3/3, 3/2, 2/9, 2/10, 4/10, 4/12, 59/11, 9/22, 10/18, 57/8, 12/10, 59/9, 59/10, 9/21, 10/17, 57/7, 12/9.

26. Remont, nasadzenia roślin i nowe chodniki – skrzyżowanie ulic Mehoffera/Strumykowa/Myśluborska – projekt nr 2412, koszt: 99 950,00

Zagospodarowanie i uporządkowanie terenu wokół skrzyżowania. Posadzenie drzew i krzewów. Wybudowanie chodników, które w chwili obecnej są przedewpływami. Zamontowanie ławek (lokalizacja: skrzyżowanie ulic Mehoffera/Strumykowa/Myśluborska).

27. Czyste powietrze na Tarchominie – TAK dla drzew – projekt nr 32, koszt: 38 952,00

Stan powietrza w Warszawie jest coraz gorszy, wskazują na to kolejne publikowane dane i raporty. Dlatego tak ważne jest sadzenie drzew, które mają zbawienny wpływ na jakość powietrza. Rocznie, jedno drzewo może pochłonąć nawet do 45 kg substancji toksycznych!

Projekt planuje nasadzenie 30 sztuk drzew przy ul. Ćmielowskiej na Tarchominie (lokalizacja: ul. Ćmielowska, przy ulicach Ceramicznej i Milenijnej, działki: 9/3 i 8, oraz przy ul. Światowida, działki: 16 i 17).

28. Doświetlenie drogi wewnętrznej i chodnika na wysokości parkingu przy ulicy Mehoffera – projekt nr 2629, koszt: 24 000,00

Doświetlenie drogi wewnętrznej i chodnika na wysokości parkingu przy ulicy Mehoffera poprzez dobudowę dwóch latarni (typ oprawy kula mleczna) (lokalizacja: ul. Mehoffera).

29. Siłownia typu workout przy SP 154 w Warszawie – projekt nr 387, koszt: 47 930,00

Budowa siłowni typu workout na miejscu placu zabaw przy Szkole Podstawowej nr 154 w Warszawie. Obiekt wykorzystywany będzie przez młodzież i dorosłych do aktywnego spędzania czasu wolnego oraz na zajęciach wf, gdzie pod okiem nauczycieli będzie można wykonywać ćwiczenia ogólnorozwojowe. Realizacja projektu wpisuje się w nową reformę edukacji (lokalizacja: ul. Leśnej Polanki 63/65).

30. Tak dla plaży na Białolece – projekt nr 1467, koszt: 141 500,00

Projekt zakłada: utworzenie 10 stref relaksu nad wodą (demontowalne urządzenia do ćwiczeń w plenerze typu work out) + utworzenie monitoringu + prowadzenie regularnych animacji kulturalno-integracyjnych dla mieszkańców (lokalizacja: plaża miejska przy moście Marii Skłodowskiej-Curie w Warszawie).

31. Przystanki Stacje Rowerowe – projekt nr 2220, koszt: 96 176,00

Projekt ma na celu promocję dojazdów rowerami do szkół poprzez unowocześnienie parkingów rowerowych przy szkołach publicznych na obszarze Zachodniej Białoleki. Parkingi zostałyby wyposażone nowoczesne stojaki, wiaty i samoobsługowe stacje obsługi rowerów. Ilość miejsc parkingowych przy większości placówek oświatowych jest niewystarczająca a zwiększony ruch samochodów powoduje korki i zwiększa zanieczyszczenie powietrza (lokalizacja: Tarchomin, Nowodwory i Piekiełko).

32. Tunel do ćwiczeń baseballu – projekt nr 1659, koszt: 40 000,00

Projekt obejmuje budowę tunelu do ćwiczeń baseballu (lokalizacja: ul. Picassa, numer obrębu 40308).

33. Wiedza to bezpieczeństwo, czyli co robić w razie wypadku i pożaru – szkolenia dla dzieci i rodziców – projekt nr 2671, koszt: 47 080,00

Bezpieczeństwo to priorytet w naszym życiu codziennym. Projekt ten to organizacja spotkań i warsztatów szkoleniowych dla dzieci i dla dorosłych mający na celu zapoznanie uczestników z zasadami udzielania pierwszej pomocy oraz postępowania w sytuacji wypadku, pożaru lub innego zagrożenia. Zajęcia mają być realizowane przez ekspertów: ratowników medycznych i strażaków (lokalizacja: Przedszkole nr 64, Przedszkole nr 65, Przedszkole nr 76, Przedszkole nr 226, Szkoła Podstawowa nr 118, Szkoła Podstawowa nr 342, Szkoła Podstawowa nr 344, Szkoła Podstawowa nr 355).

34. „Psie Stacje” – zakup i montaż 9 stacji z woreczkami biodegradowalnymi na psie odchody. – projekt nr 2121, koszt: 16 107,00

Psie stacje to zbiorcze pojemniki na odchody pupili dodatkowo zawierają torebki biodegradowalne, które wysuszają zawartość i pochłaniają zapach. Zasada korzystania: użytkownik pobiera torebkę, zbiera odchody i wrzuca torebkę wraz z zawartością do pojemnika. Urządzenie jest wykonane ze stali nierdzewnej, umieszczane jest w ziemi. Lokalizacja:

- 1) ul. Myśluborska róg ul. Cmielowskiej
- 2) ul. Cmielowska róg ul. Ceramicznej
- 3) ul. Erazma z Zakroczymia róg ul. Mehoffera
- 4) ul. Światowida róg ul. Stefanika
- 5) ul. Marcina z Wrocimowic – na wysokości nr 12 C
- 6) ul. Mikołaja Trąby róg ul. Zamkniętej
- 7) ul. Świdzka róg ul. Pancera (wjazd na osiedle)
- 8) ul. Aluzyjna – na wysokości nr 33C
- 9) ul. Odkryta róg ul. S. Barei

35. Sprawna Kapela – muzykoterapia dla niepełnosprawnych dzieci, młodzieży i dorosłych – projekt nr 2635, koszt: 46 820,00

Projekt Sprawna kapela zakłada zakup atrakcyjnych instrumentów muzycznych do domu kultury jak również zorganizowanie zajęć muzykoterapeutycznych dla młodzieży i osób dorosłych z niepełnosprawnościami oraz małych dzieci potrzebujących dodatkowej stymulacji rozwoju. Zajęcia będą prowadzone przez instruktorów (lokalizacja: Białołęcki Ośrodek Kultury ul. Van Gogha 1).

36. Modernizacja skweru Krzyżówki/Kowalczyka – projekt nr 442, koszt: 433 950,00

Modernizacja terenu zieleni (skweru) – sadzenie drzew i krzewów ozdobnych, renowacja trawników, stworzenie naturalnych alejek parkowych, doposażenie skweru w naturalny plac zabaw, ławki i kosze parkowe oraz trwałego wygrodenia od strony parkingu i ulicy (lokalizacja: teren zieleni (skwer) u zbiegu ulic Krzyżówki i Kowalczyka (nr ew. dz. 22; obręb 4-06-11).

37. Plaża na Białołęce II (strefa sportu nad Wisłą na Białołęce) – projekt nr 2590, koszt: 50 000,00

Utworzenie plaży nad Wisłą, na wysokości ul. Książkowej, wraz z niezbędną infrastrukturą (lokalizacja: polana przy zjeździe z wału przeciwpowodziowego - fragment działki 1/5 obręb 40117, na wysokości ul. Książkowej/Odkryta 15-25).

38. Z przyrodą na Ty – zajęcia w Parku Ogrody Mehoffera – projekt nr 2312, koszt: 8400,00

Projekt zakłada zorganizowanie cyklicznych warsztatów terenowych w Parku Ogrody Mehoffera poruszających tematykę przyrodniczą. Przewiduje się przeprowadzenie 4 spotkań dla najmłodszych oraz rodzinnych warsztatów. Celem projektu jest poznanie przez mieszkańców lokalnych gatunków drzew, ptaków i innych zwierząt i roślin tak cennych w mieście i uwrażliwienie na przyrodę (lokalizacja: Park Ogrody Mehoffera).

39. Skwer „Brama lasu” przy ul. Milenijnej – projekt nr 39, koszt: 34 310,00

Uporządkowanie i zagospodarowanie trójkątnego fragmentu działki nr 27/4, 27/5 z obrębu 4-03-02 przy ulicy Milenijnej (lokalizacja: ul. Milenijna w pobliżu przystanku Kafłowa, działka nr 27/4, 27/5 z obrębu 4-03-02 w sąsiedztwie ROD Pomorska).

40. Parking rowerowy przy ul. Kępa Tarchomińska/Aluzyjna – projekt nr 2554, koszt: 20 000,00

Projekt zakłada postawienie stacji naprawczo-serwisowej dla rowerów, wraz z parkingiem dla rowerów oraz oświetleniem LED. Odpowiada on realnym potrzebom mieszkańców (lokalizacja: część działki 19/2 obręb 40127, ul. Kępa Tarchomińska/Aluzyjna).

41. Czytanie nie jest nudne – projekt nr 889, koszt: 20 400,00

Program wpisuje się w założenia Ministerstwa Edukacji Narodowej promującego czytelnictwo pod hasłem „Książki naszych marzeń”. Jego realizacja pozwoli uzupełnić zestaw lektur dla nowej podstawy programowej oraz zakupić nowości wydawnicze dla dzieci, młodzieży i dorosłych. Promocja czytelnictwa to też skuteczna broń w walce z fonoholizmem (lokalizacja: ul. Leśnej Polanki 63/65).

42. Park przy Botewa – projekt nr 2392, koszt: 200 500,00

Projekt zakłada zagospodarowanie terenu przy ul. Botewa i utworzenie parku w stylu angielskim (lokalizacja: ul. Ch. Botewa, działka nr 29/4 z obręb nr 40305).

43. Bezpłatna wypożyczalnia kajaków nad Kanałem Żerańskim – projekt nr 1239, koszt: 50 000,00

Utworzenie bezpłatnej wypożyczalni kajaków, która będzie działała od końca marca do końca września (lokalizacja: nad Kanałem Żerańskim, nr działki 54/1 nr obrębu 40611).

44. Nowe boiska dla nas i naszej szkoły – projekt nr 1433, koszt: 358 000,00

Projekt zakłada gruntowną modernizację 3 boisk stanowiących zaplecze dla Szkoły Podstawowej nr 342 przy ul. Strumykowej 21a w Warszawie (lokalizacja: Strumykowa 21a).

45. Boisko naszych marzeń – modernizacja boiska przy SP 154 w Warszawie – projekt nr 386, koszt: 325 000,00

Projekt zakłada modernizację istniejącego boiska poprzez wymianę nawierzchni oraz zakup i instalację osprzętu do różnych dyscyplin. Głównymi celami projektu są poprawa warunków prowadzenia zajęć wf oraz innych zajęć sportowych i rekreacyjnych na świeżym powietrzu dla uczniów. W ubiegłym roku zdobył ponad 800 głosów – jest więc potrzebny zdaniem mieszkańców (lokalizacja: Leśnej Polanki 63/65, Warszawa).

46. Wygodnie i bezpiecznie do szkoły i pracy – projekt nr 2317, koszt: 80 720,00

Projekt ma na celu zapewnienie bezpiecznego dojazdu do szkoły przy ulicy Ceramicznej od strony ważnego skrzyżowania Światowida z Myśluborską oraz od strony samej ulicy Myśluborskiej. W tej chwili realizowany jest park przy Myśluborskiej natomiast samo dojeżdżenie odbywa się niewygodną błotnistą ścieżką (lokalizacja: ul. Myśluborska, ul. Ceramiczna).

47. Leśna Ścieżka zdrowia przy ul. Przyrzecze – projekt nr 2634, koszt: 141 600,00

Projekt zakłada budowę ścieżki zdrowia przy ulicy Przyrzecze w Warszawie. Możliwość skorzystania przez osoby w każdym wieku. Odpowiednie miejsce do odpoczynku, rozmów, spacerów, integracji społecznej mieszkańców. Wyposażenie tego miejsca w elementy takie jak: leśna ścieżka zdrowia, ławki, kosze na śmieci i psie odchody, stojaki rowerowe (lokalizacja: projekt zlokalizowany jest na działce o numerze 52 w obrębie 40125, w pobliżu ulic Przyrzecze, Ciechanowska, Łanowa).

48. Warsztaty dziennikarskie dla młodzieży – I ty zostań młodym dziennikarzem! – projekt nr 349, koszt: 9970,00

Warsztaty dziennikarskie mają za zadanie zdobycie wiedzy na temat pisania i publikowania tekstów dziennikarskich w internecie i prasie. Zaplanowany program przygotowany przez dziennikarza z wieloletnim doświadczeniem jest skierowany do młodzieży mającej zapał i chęć pisania, nie posiadającej wiedzy i praktyki w tworzeniu gazety, bloga czy strony www (lokalizacja: Białołęcki Ośrodek Kultury – Adres: ul. Vincenta van Gogha 1, 03-188 Warszawa).

Obszar nr 2 – Białołęka Dworska, Choszczówka, Dąbrówka Szlachecka, Henryków, Szamocin**1. Skałka wspinaczkowa – projekt nr 170, koszt: 130 000,00**

Postawienie wolnostojącej ścianki wspinaczkowej, imitującej skałę (lokalizacja: plac zabaw między ul. Brzezińską, a ul. Henrykowską działka nr 19/2 obręb 41706).

2. Utwardzenie nawierzchni ul. Raciborskiej – 95 metrów – projekt nr 201, koszt: 105 000,00

Ul. Raciborska – od Przytulnej do Na Przełaj – ostatnie 95 m księżycowych wertepów, kosmicznie utrudniających dojazd do szkoły i przedszkola. Mieszkańcy od 16 lat domagają się rozwiązania problemu zamiast wyrzucać pieniądze w błoto i doraźnie walczyć miękką nawierzchnią (lokalizacja: ul. Raciborska – skrzyż. z Przytulną do skrzyż. z Na Przełaj).

3. Zakup książek dla dzieci, młodzieży i dorosłych do Wypożyczalni nr 58 przy ul. Wąsuszewskiej 24 – projekt nr 1064, koszt: 16 000,00

Przeznaczenie dodatkowych środków na zakup książek do Wypożyczalni nr 58. Ze względu na ograniczony budżet brakuje tam wielu tytułów oraz nowości wydawniczych, a korzystających z jej zbiorów regularnie przybywa (lokalizacja: ul. Wąsuszewska 24).

4. Bliżej Siebie – mini dom kultury w Choszczówce – projekt nr 707, koszt: 57 900,00

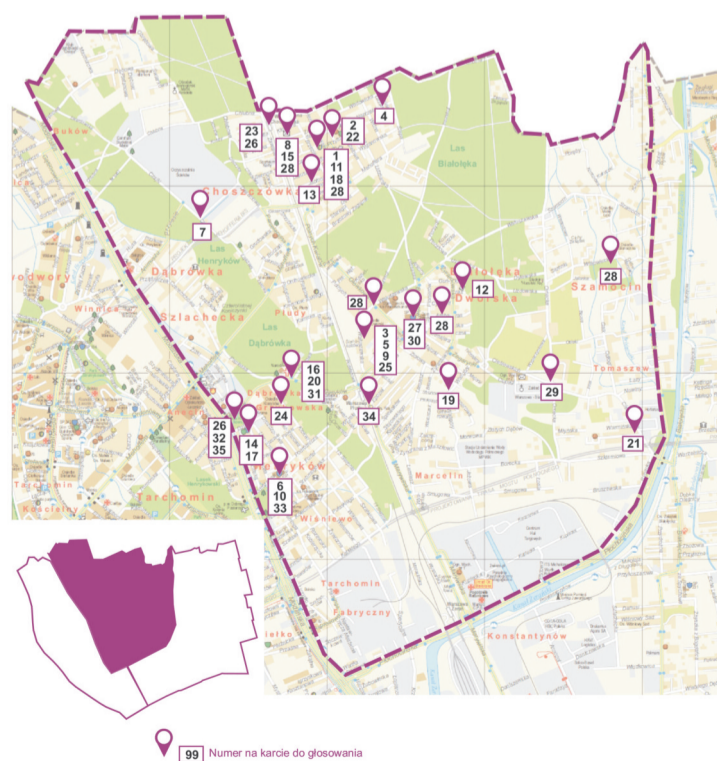
Kontynuacja projektu Bliżej Siebie z 2015, 2016 i 2017 roku. Wielopokoleniowy projekt kulturalno-edukacyjny propagujący różne formy kreatywnego spędzania wolnego czasu, poznawania świata oraz ciekawych ludzi. Umożliwia poznanie nowych technik rękodzielniczych i rozwoju osobistego, a także wpływa na pobudzanie kreatywności wśród osób w każdym wieku, jednocześnie prowadząc do integracji ludzi z różnych środowisk (lokalizacja: ul. Łazanowicka 18).

5. Angielski do biblioteki – zakup angielskich książek do wypożyczalni nr 58 przy ul. Wąsuszewskiej – projekt nr 2205, koszt: 6900,00

Projekt dotyczy wyposażenia biblioteki publicznej w literaturę anglojęzyczną, która jest obecnie niedostępna w tej placówce. Książki zostaną zakupione dla trzech grup czytelników: dzieci, młodzieży i dorosłych, w tym książki oryginalne, angielsko-polskie oraz książki o uproszczonym słownictwie dla ułatwienia czytelnikom zrozumienia treści (lokalizacja: Biblioteka Publiczna – wypożyczalnia nr 58, ul. Wąsuszewska 24 w Warszawie).

6. Warsztaty dziennikarskie dla młodzieży – I ty zostań młodym dziennikarzem! – projekt nr 462, koszt: 9970,00

Warsztaty dziennikarskie mają za zadanie zdobycie wiedzy na temat pisania i publikowania tekstów dziennikarskich w internecie i prasie. Zaplanowany program przygotowany przez dziennikarza z wieloletnim doświadczeniem jest skierowany do młodzieży mającej zapał i chęć pisania, nie posiadającej wiedzy i praktyki



w tworzeniu gazety, bloga czy strony www (lokalizacja: Szkoła Podstawowa 257, ul. Podróżnicza 11).

7. Drzewa zamiast zlewni ścieków – projekt nr 2030, koszt: 75 380,00

Nasadzenie 80 drzew w miejscu, w którym przedstawiciele MPWiK planowali budowę zlewni ścieków (lokalizacja: działki położone przy w rejonie ul. Czystej Wody i Czajki: ew. nr 21/1, 26/2, 27/2 z obrębu 4–02–11).

8. Białolecki Festiwal Książki Dziecięcej i Młodzieżowej „Pozytywne strony” – IV edycja – projekt nr 1514, koszt: 9 850,00

IV edycja całonocnej imprezy dla dzieci, młodzieży i rodziców, mającej na celu promocję czytelnictwa i prezentację najbardziej wartościowych książek dla dzieci i młodzieży. Festiwal Książki to wielu wystawców, setki książek, możliwość udziału w warsztatach i konkursach literackich oraz okazja do zdobycia autografu, to kulturalna propozycja spędzenia czasu dla całej rodziny (lokalizacja: ul. Piwoniowa 18).

9. Bezpieczna nawierzchnia na placu zabaw przy ul. Wałuszewskiej 24 – projekt nr 2128, koszt: 146 243,00

Projekt dotyczy wykonania specjalnej bezpiecznej nawierzchni (gumopodobna) pod urządzenia zabawowe na placu zabaw przy ul. Wałuszewskiej 24 (lokalizacja: Wałuszewska 24).

10. Bezpieczna droga do szkoły nr 257 nowy chodnik i przejście dla pieszych ul. Żywiczna – projekt nr 1562, koszt: 140 000,00

1. Budowa chodnika po zachodniej stronie ul. Żywicznej na odcinku: ul. Srebrnogórska – ul. Fortel
2. Realizacja bezpiecznego przejścia dla pieszych na skrzyżowaniu ulic: Srebrnogórska – Żywiczna
3. Wyniesienie na progu całego skrzyżowania ulic: Srebrnogórska – Żywiczna (lokalizacja: ulica Żywiczna odcinek między ulicą Fortel a Srebrnogórską).

11. Street workout park – projekt nr 1843, koszt: 85 000,00

Street Workout to coraz bardziej popularna dyscyplina sportowa. Projekt zakłada budowę placu ze sprzętem do treningu z masą własnego ciała, popularnie nazywanego kalisteniką lub street workoutem. Ma na celu umożliwić młodym ludziom rozwój fizyczny, bez konieczności zakupienia karnetu na siłownię. Na sprzęt składają się m.in. drążki o różnej wielkości (lokalizacja: między ulicą Henrykowską i Brzezińską, nr obrębu 41706, działka 19/2).

12. Lokalne pikniki z atrakcjami w harcerskim stylu – projekt nr 1747, koszt: 17 150,00

Projekt ma na celu integrację środowiska lokalnego podczas realizacji dwóch pikników na terenie Domu Harcerskiego. Na uczestników czekać będzie wspaniała, rodzinna atmosfera, wspólna zabawa, śpiew i blask harcerskiego ogniska! Podczas pikników odbędą się występy grup teatralnych i wiele innych atrakcji. Do współpracy zachęcamy pobliskie szkoły (lokalizacja: ul. Ambaras 12).

13. Sad na ul. Jabłoni – projekt nr 175, koszt: 67 500,00

Utworzenie sadu na ul. Jabłoni (lokalizacja: sziałka nr 33 obręb 4–17–05).

14. Psychologiczne pogotowie dla rodziców nastolatków – projekt nr 571, koszt: 7884,00

Projekt ma na celu zapewnienie wsparcia psychologicznego i specjalistycznej pomocy rodzicom nastolatków, którzy na co dzień borykają się z problemami wychowawczymi i komunikacyjnymi z dziećmi w wieku 12–18 lat (lokalizacja: ul. Działwy 6).

15. Minigolf na ul. Kłosowej – projekt nr 169, koszt: 57 000,00

Utworzenie pola do gry w minigolfa (lokalizacja: ul. Kłosowa).

16. Bezpieczne przejścia dla pieszych – „kocie oczka” – na ul. Kłasyków – projekt nr 961, koszt: 4820,00

Projekt zakłada poprawę bezpieczeństwa pieszych w ciągu ulicy Kłasyków poprzez doświetlenie przejść pieszych w postaci instalacji aktywnych punktów odblaskowych – Inteligentne kocie oczka.

1. Przejście dla pieszych na ul. Kłasyków przy skrzyżowaniu z ul. Fletniową (przy murem Kościele na Pludach).
2. Przejście dla pieszych na ul. Kłasyków przy skrzyżowaniu z ul. Papieską (przy Kościele na Pludach).

17. Wspólne zabawy i nauki – razem dziadek, babcia i wnuki – projekt nr 405, koszt: 32 817,00

Projekt ma charakter edukacyjny i jest adresowany do przedstawicieli dwóch pokoleń: dzieci zamieszkałych w dzielnicy Białoleka oraz ich babć i dziadków, którzy będą mogli wspólnie uczestniczyć w warsztatach integracyjnych łączących naukę z zabawą i służących wzmocnieniu więzi międzypokoleniowych (lokalizacja: Działwy 6).

18. Oświetlenie placu zabaw przy ulicy Brzezińskiej – Warszawa Choszczówka – projekt nr 1053, koszt: 56 000,00

Projekt dotyczy zainstalowania kilku latarni parkowych solarnych oświetlających plac zabaw dla dzieci oraz siłownię jest to jeden teren. Przejście przez plac zabaw i siłownię spełnia również funkcję traktu komunikacyjnego (lokalizacja: ul. Brzezińska).

19. Bezpieczna droga do domu – budowa chodnika – ul. Waligóry – projekt nr 388, koszt: 220 000,00

Projekt zakłada wybudowanie chodnika przy ulicy Waligóry, przy której w chwili obecnej nie ma ani chodnika, ani pobocza, a jest to jedyna droga dla dzieci do szkoły (lokalizacja: ul. Waligóry).

20. Teatr „Po schodkach do...” – projekt nr 2536, koszt: 140 000,00

Rozpowszechnianie kultury, sztuki w społeczności Miasta (Dzielnicy) poprzez tworzenie przedstawień, spektakli. Projekt koncentruje się na wzbogaceniu, udoskonaleniu i rozwinięciu działań artystycznych służących integracji pokoleń i społeczności lokalnej (lokalizacja: ul. Kłasyków 21/23).

21. Komfortowa droga do przedszkola – Modernizacja drogi – ul. Cieślewskich – projekt nr 389, koszt: 175 000,00

Projekt zakłada polepszenie stanu technicznego drogi, a co za tym idzie zabezpieczenie komunikacji dla ruchu pieszego i samochodowego poprzez zmianę nawierzchni na drodze odchodzącej od ul. Cieślewskich 27A do Rodzinnego Przedszkola i Żłobka „Konradek” mieszczącego się przy ulicy Cieślewskich 27N (lokalizacja: ul. Cieślewskich).

22. Remont ul. Przytulnej – projekt nr 702, koszt: 235 000,00

Ul. Przytulna na odcinku od skrzyżowania z ul. Raciborską (wraz z samym

skrzyżowaniem) do skrzyżowania z ul. Tapetową wymaga remontu. Proponuje się wykonanie nowej nawierzchni w standardzie ul. Tapetowej (kostka betonowa) lub ul. Raciborskiej (asfaltobeton), wraz z realizacją odwodnienia, zgodnie z projektem opracowanym przez Dzielnicę Białoleka (lokalizacja: ul. Przytulna na odcinku od skrzyżowania z ul. Raciborską do skrzyżowania z ul. Tapetową).

23. Scena Kulturalna „Przystanek Choszczówka” – wyposażenie sceniczne – projekt nr 920, koszt: 43 200,00

Zakup elementów sceny i widowni w postaci podestów scenicznych, krzeseł i oświetlenia na potrzeby wydarzeń kulturalnych i sportowych odbywających się w obszarze 2 Białoleki np. koncertów w ramach Sceny Kulturalnej Przystanek Choszczówka.

Sprzęt jest przenośny i może być używany w całym obszarze 2 Białoleki. Miejsce składowania: ul. Chlubna 1A, 03–051 Warszawa, klub Dziki Zakątek lub inne miejsce w obszarze 2 dostępne całonocowo. W przypadku niedostępności tych miejsc, możliwość składowania w innym miejscu na Białolece.

24. „Pse stacje” – zakup i montaż 4 stacji z woreczkami biodegradowalnymi na psie odchody – projekt nr 848, koszt: 7158,00

Pse stacje to przydatne pojemniki zbiorcze na psie odchody z dodatkowymi biodegradowalnymi woreczkami. Użytkownik pobiera pusty woreczek, zbiera po swoim psie co potrzeba i wrzuca do pojemnika pełen woreczek. Woreczki biodegradowalne wysuszają zawartość i pochłaniają zapach. Maksymalna wygoda dla użytkowników. Urządzenie wykonane jest ze stali nierdzewnej, umiejscawiane jest w ziemi (lokalizacja: ul. Krokwi róg ul. Kłasyków, ul. Krokwi róg ul. Działwy, ul. Krokwi róg ul. Pasiaki, ul. Drożdżowa róg ul. Działwy).

25. „Bądźmy kreatywni” – cykl bezpłatnych zajęć plastycznych dla dzieci i dorosłych – projekt nr 1952, koszt: 25 450,00

Projekt zakłada przeprowadzenie serii bezpłatnych zajęć plastycznych dla dzieci (5–12 lat) i dorosłych w lokalu wypożyczalni nr 58 przy ul. Wałuszewskiej 24 (lokalizacja: wypożyczalnia nr 58 przy ul. Wałuszewskiej 24).

26. Stacje do samodzielnej naprawy rowerów i wózków – projekt nr 164, koszt: 7000,00

Montaż dwóch stacji do samodzielnej naprawy rowerów i wózków, wyposażonych m.in. w odblaskowe spray'e (lokalizacja: parking przy ul. Piwoniowej – Park Henrykowski).

27. Plac zabaw ze strefą sportową dla dzieci w SP 110 – projekt nr 2071, koszt: 236 140,00

Projekt dotyczy wybudowania nowoczesnego i bezpiecznego placu zabaw ze strefą sportową przeznaczoną dla dzieci. Około 250 m² terenu zostanie pokryte nawierzchnią amortyzującą upadki, na niej zostanie zamontowany nowoczesny zestaw zabawowo-sportowy, skałka wspinaczkowa, równoważnie, drabinki, itp. Około 60 m² zostanie wyzirowane i ustawione piłkarzyki zewnętrzne oraz duży stół z siedziskami (lokalizacja: na terenie Szkoły Podstawowej nr 110, ul. Bohaterów 41, Warszawa – w miejscu istniejącego placu zabaw z drabinkami drewnianymi).

28. Minibiblioteki – projekt nr 165, koszt: 9800,00

Budowa pięciu minibibliotek, czyli miejsc, w których będzie można poczytać książki na świeżym powietrzu. Minibiblioteka będzie składała się z ławki oraz budki telefonicznej, w której przechowywane będą książki i gazety.

Lokalizacja:

ul. Kłosowa – działka nr 26/2 obręb 41701
ul. Brzezińska – działka nr 19/2 obręb 41706
ul. Wałuszewska – działka nr 1/9 obręb 40504
ul. Ambaras – działka nr 56 obręb 40505
ul. Wilkowiecka – działka 1/1 obręb 41642

29. Montaż lustra drogowego przy skrzyżowaniu ulic Cieślewskich i Orneckiej. – projekt nr 73, koszt: 3300,00

Montaż lustra drogowego (U18a okrągłego średnicy 120 cm) przy skrzyżowaniu ulic Cieślewskich i Orneckiej (lokalizacja: skrzyżowanie ulic Cieślewskich i Orneckiej).

30. Dzieci grają w szachy w SP 110 – projekt nr 1817, koszt: 14 620,00

Przeprowadzenie zajęć nauki i doskonalenia gry w szachy dla dzieci z białoleckich szkół podstawowych. Poprowadzi je trener posiadający uprawnienia/akredytację Polskiego Związku Szachowego i doświadczenie w pracy z dziećmi. Zajęcia zostaną zorganizowane w postaci kursów gry w szachy dla dzieci o 2 stopniach zaawansowania: początkujący i średniozaawansowany, w sześciu 8–15 osobowych grupach (lokalizacja: Szkoła Podstawowa nr 110, ul. Bohaterów 41).

31. Utworzenie strefy dla rodziców z małymi dziećmi w kościele pod wezwaniem Narodzenia NMP w Pludach – projekt nr 1079, koszt: 7500,00

Projekt przewiduje stworzenie specjalnej strefy dla rodziców z małymi dziećmi (do 3 lat) – miejsca, gdzie będą one mogły zająć się cichą zabawą, nie przeszkadzając innym (lokalizacja: parafia Narodzenia NMP w Pludach, ul. Kłasyków 21/23).

32. Hamak Miejski – projekt nr 376, koszt: 46 500,00

Hamak Miejski to innowacja w patrzeniu na przestrzeń publiczną oraz małą architekturę. Poprzez wprowadzenie do przestrzeni publicznej tego elementu możliwe staje się jej oswojenie i uczynienie bliższą. Hamak Miejski to nie tylko ciekawa alternatywa dla zwykłych ławek, ale także nowoczesny i funkcjonalny element małej architektury stanowiący atrakcję dla mieszkańców (lokalizacja: Park Henrykowski).

33. Montaż lustra drogowego przy skrzyżowaniu ulic Krokwi i Podróżniczej – projekt nr 831, koszt: 4500,00

Montaż lustra drogowego (U18a okrągłego o średnicy 90 cm – dla dwóch kierunków – odporne na działanie warunków atmosferycznych) przy skrzyżowaniu ulic Krokwi i Podróżniczej (lokalizacja: skrzyżowanie ulic Krokwi i Podróżniczej).

34. Remont chodnika – ulica Czołowa. – projekt nr 70, koszt: 136 000,00

Wymiana istniejącej nawierzchni chodnika w połączeniu z wymianą krawężnika (lokalizacja: Białoleka Dworska, ulica Czołowa).

35. „Park Henrykowski dzieciom!” – doposażenie parku w duży zestaw zabawowy – projekt nr 1057, koszt: 186 000,00

Wyposażenie Parku Henrykowskiego w duży zestaw zabawowy zarówno dla mniejszych, jak i większych dzieci, który uatrakcyjni ofertę parku skierowaną do najmłodszych (lokalizacja: Park Henrykowski, róg ul. Kłasyków i ul. Modlińskiej).

Obszar nr 3 – Annopol, Brzeziny, Grodzisk, Kobiałka, Lewandów

1. Bezpieczne treningi biegowe z trenerem: „Białolecka Akademia Biegania Amatorskiego” – projekt nr 2010, koszt: 7340,00

Otwarte zajęcia biegowe dla mieszkańców odbywałyby się raz w tygodniu wieczorem przez 90 minut od połowy lutego, do początku grudnia, wyłączając wakacje, ferie zimowe i święta. Prowadziłby je wykwalifikowany trener na obiekcie sportowym oraz w miarę możliwości w terenie. Zajęcia zawierałyby oprócz wprowadzenia teoretycznego: rozgrzewkę, elementy szybkościowe, rozciąganie i trening siłowy (lokalizacja: przykładowo boisko szkolne Szkoły Podstawowej przy ul. Ostródzkiej lub Głębockiej).

2. Miejsce spotkań przy Ostródzkiej – projekt nr 1118, koszt: 92 600,00

Budowa miejsca spotkań, altany ogrodowej na około 40–50 osób przy ul. Ostródzkiej. Stanowić będzie doskonałe miejsce integrujące lokalną społeczność (lokalizacja: ul. Ostródzka 172).

3. Białolecki Kiermasz Wiedzy „Naukowy Zawrót Głowy” – II edycja – projekt nr 1460, koszt: 14 740,00

Całodniowy piknik naukowy skierowany do dzieci, młodzieży i całych rodzin. „Wystrzałowe”, „wybuchowe” wydarzenie naukowe na Białolecce. Okazja do eksperymentowania, doświadczania, poznawania, pytania. Zabawa połączona z atrakcyjną formą przedstawiania świata nauki (lokalizacja: ul. Słodka 2).

4. Obroń się. Zajęcia WenDo z samoobrony i asertywności dla nastolatek i kobiet. – projekt nr 2035, koszt: 9570,00

WenDo to trening samoobrony i asertywności stworzony dla kobiet przez kobiety. Uczestniczki warsztatów otrzymują wiedzę na temat samoobrony fizycznej, psychicznej i słownej. WenDo uczy prostych, a skutecznych taktyk samoobrony fizycznej, nie wymagających miesięcy trudnych ćwiczeń. Poznanie technik fizycznych w połączeniu z technikami psychicznymi wpłynie na podniesienie poczucia bezpieczeństwa mieszkanki Białoleki (lokalizacja: zajęcia odbywałyby się w 3 Pokojach z Kuchnią na ul. Głębockiej 84 oraz w Szkole Podstawowej na terenie Zielonej Białoleki).

5. Ogród antysmogowy – projekt nr 1067, koszt: 15 000,00

Utworzenie przy ul. Skarbka z Gór ogrodu, w którym posadzone zostaną rośliny filtrujące zanieczyszczone powietrze (lokalizacja: ul. Skarbka z Gór, działka nr 1/170, nr obrębu 41638).

6. Ławeczki dla dzieci – trasy spacerowe – projekt nr 725, koszt: 15 663,00

Ruch to zdrowie. Nasze okolice sprzyjają spacerom, ale na trasach brakuje miejsc, gdzie można usiąść i odpocząć albo zaczekać na autobus. Szczególnie dla dzieci i osób starszych przydatne są ławeczki, ustawione w różnych miejscach. Postawmy wobec tego ławeczki w miejscach popularnych, na uczęszczanych trasach, by spacerując można było odpocząć (lokalizacja: ulice Zdziarska, Olesin, Hemara – konkretne lokalizacje w załączonym dokumencie).

7. Festyn Rodzinny przy Ostródzkiej – projekt nr 2230, koszt: 27 000,00

Festyn Rodzinny przy Ostródzkiej to doskonała okazja do wspólnego spędzenia czasu przez całe rodziny (lokalizacja: ul. Ostródzka 172).

8. Parking rowerowy przy SP 231 – projekt nr 1859, koszt: 71 100,00

Stworzenie infrastruktury przy szkole podstawowej, która umożliwi:

- bezpieczne pozostawienie roweru na terenie szkoły w każdych warunkach pogodowych
 - wykonanie prostej naprawy roweru.
- Lokalizacja: ul. Juranda ze Spychowa 10.

9. Od rekreacji do integracji. Zajęcia i warsztaty dla dzieci, młodzieży i dorosłych na Zielonej Białolecce – projekt nr 1672, koszt: 99 610,00

Proponowane inicjatywy są rozszerzoną wersją projektu do BP na rok 2016, „Od rekreacji do edukacji”. Ich celem jest wspieranie rozwoju osobistego i zdrowia przedstawicieli różnych grup społecznych naszej dzielnicy. Podczas poszczególnych zajęć i warsztatów ich uczestnicy będą mogli aktywnie spędzać czas ze swoimi bliskimi i sąsiadami (lokalizacja: 3 Pokoje z Kuchnią, Ognisko na Zielonej Białolecce – ul. Głębocka 84, SP nr 112 – ul. Zaulek 5 i/lub inne szkoły publiczne w obszarze 3., Nasz Domek – ul. Małej Żabki 15 / ul. Zdziarska 27, Parafia Rzymskokatolicka p.w. św. Mateusza – ul. Ostródzka; Park Magiczna, Bociani Zakątek).

10. Zajęcia z robotyki w ramach Uniwersytetu Rodzinnego w Szkole Podstawowej nr 356. – projekt nr 1432, koszt: 191 425,00

Celem projektu jest zorganizowanie w ramach działającego przy Szkole Podstawowej nr 356 Uniwersytetu Rodzinnego zajęć dla dzieci klas I-VIII z robotyki, aby wzbudzić w nich zaangażowanie i zmotywować do zainteresowania nauką przedmiotów technicznych przy wykorzystaniu modeli robotów, prostego programowania, a także wykorzystanie modeli do prowadzenia przedmiotów w nowym systemie edukacyjnym (lokalizacja: ul. Głębocka 66).

11. Małe Centrum Kultury przy Ostródzkiej – projekt nr 2143, koszt: 20 000,00

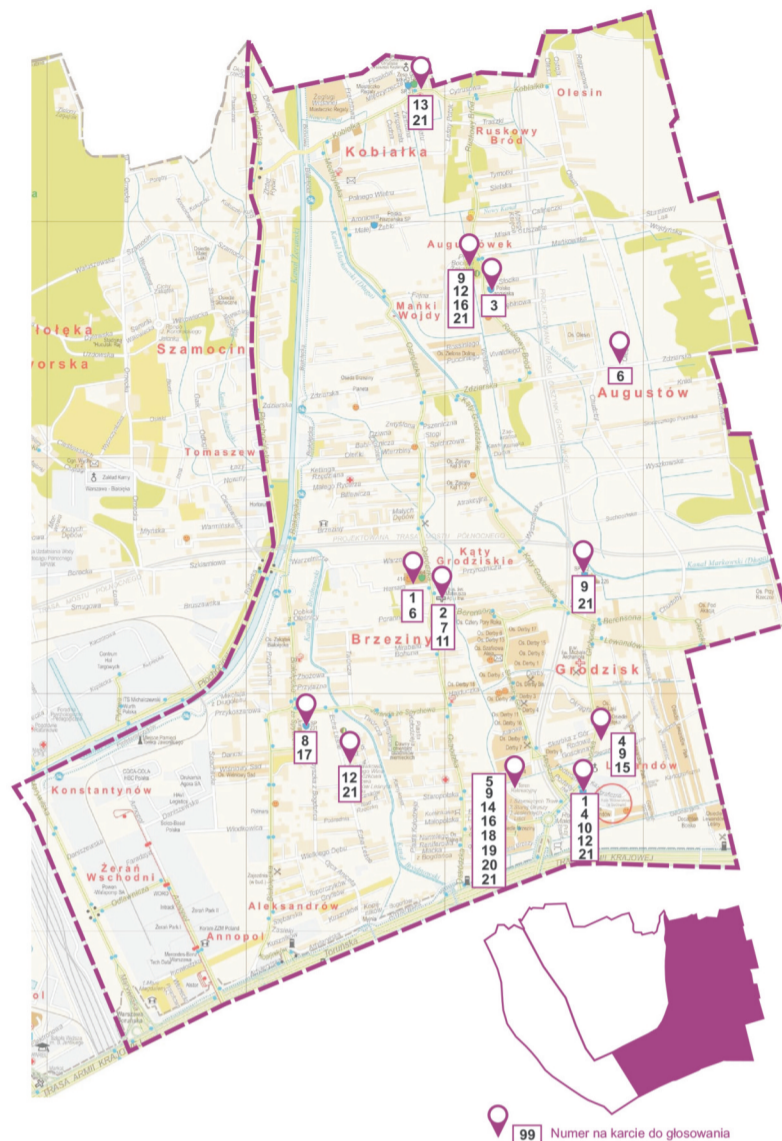
W ramach projektu Małe Centrum Kultury przy Ostródzkiej, każdy będzie mógł znaleźć coś dla siebie. Głównym celem projektu jest wzbogacenie oferty kulturalnej na terenie Białoleki (lokalizacja: ul. Ostródzka 172).

12. Kinoteka – kino plenerowe – projekt nr 1941, koszt: 138 170,00

Zakup kina plenerowego oraz pokazy filmowe w różnych częściach Zielonej Białoleki. Oglądanie filmów w plenerze będzie ciekawą rozrywką i okazją do zwiedzenia miejsc naszej okolicy. Pokazy filmowe odbędą się przy ul. Głębockiej, Bocianim Zakątku, Truskawkowym Polu i nad Kanałem Żerańskim (lokalizacja: Białolecki Ośrodek Kultury (ul. Głębocka), Bociani Zakątek (ul. Ruskowy Bród), Tereny nad kanałem Żerańskim (ul. Długorzeczna), Truskawke Pole (ul. Truskawkowa)).

13. Bezpiecznie dla pieszych na Kobiałce – projekt nr 728, koszt: 11 000,00

Projekt przewiduje specjalne, widoczne oznakowanie poprzez kontrastowe malowanie czerwono-białych pasów i migające „kocie oczka” na 2 przejściach dla pieszych bezpośrednio przy szkole na ul. Kobiałka 49 oraz skrzyżowaniu ul. Kobiałka ze Słoneczną (od strony Stanisławowa). Te przejścia stanowią drogę do szkoły, a po zmroku przechodnie są mało widoczni i narażeni na niebezpieczeństwo (lokalizacja: ul. Kobiałka 49 oraz Słoneczna przy Zespole Szkół nr 43).



14. Hamak Miejski – projekt nr 367, koszt: 46 500,00

Hamak Miejski to innowacja w patrzeniu na przestrzeń publiczną oraz małą architekturę. Poprzez wprowadzenie do przestrzeni publicznej elementu możliwe staje się jej oswojenie i uczynienie bliższą. Hamak Miejski to nie tylko ciekawa alternatywa dla zwykłych ławek, ale także nowoczesny i funkcjonalny element małej architektury stanowiący atrakcję dla mieszkańców (lokalizacja: Park Magiczna).

15. Po sąsiedzku – projekt nr 2365, koszt: 44 700,00

Jest to całoroczny projekt kulturalno-edukacyjny dla mieszkańców Warszawy w różnym wieku. Proponuje nowe spojrzenie na czas wolny i różne sposoby na jego spędzanie. W ramach zajęć pozwoli przedstawić różne formy technik plastycznych i rękodzielniczych, integrując sąsiadów. Warsztaty, plenery artystyczne, wystawy, integracyjne spotkania przy grillu – to nas czeka w 2018 roku (lokalizacja: miejskie parki, skwery, placówki oświatowe na terenie 3 obszaru Białoleki, 3 pokoje z kuchnią).

16. Gry i zabawy dla dzieci – projekt nr 2083, koszt: 23 617,00

Cykliczne zajęcia z animatorami, którzy dzieciom zaproponują integracyjne i ogólnorozwojowe gry i zabawy (lokalizacja: park przy ul. Magicznej oraz Bociani Zakątek).

17. Oświetlenie ulicy Juranda ze Spychowa przy SP 231 – projekt nr 1767, koszt: 22 000,00

Zmiana oświetlenia przy Szkole Podstawowej nr 231 (lokalizacja: ul. Juranda ze Spychowa 10).

18. Magiczne Spotkania z Kulturą – projekt nr 1857, koszt: 48 000,00

Projekt obejmuje 12 weekendowych spotkań, z wydarzeniami kulturalnymi dla dzieci; teatryki, koncerty muzyczne, warsztaty artystyczne itp., w okresie od czerwca do września i ma na celu integrację społeczności lokalnej a przede wszystkim rodzin z dziećmi, wokół kultury (lokalizacja: Park Magiczna – rejon ulic Skarbka z Gór i Jesiennych Liści oraz Bociani Zakątek – plac zabaw przy ulicy Ruskowy Bród).

19. Z górki na pazurek – budowa górki saneczkowej w Parku Magiczna – projekt nr 1287, koszt: 37 000,00

Wykonanie małej górki saneczkowej i na „jabłuszka” przez usypanie i utwardzenie ziemi. Górka dla młodszych i starszych, bezpośrednio na terenie rekreacyjnym parku Magiczna, zlokalizowanego na działce 1/170 (lokalizacja: ul. Skarbka z Gór w Parku Magiczna).

20. Alejka i zielony skwerek przy Parku Magiczna – projekt nr 2676, koszt: 194 950,00

Zbudowanie zielonego skwerku i alejki spacerowej oraz kwietniki, kosze, oświetlenie i tabliczki z informacjami o ciekawostkach z okolic. Priorytetem jest zwiększenie atrakcyjności przestrzeni publicznej Zielonej Białoleki, która nie posiada skwerów, alejek, placów... Miejsce ma być atrakcyjne dla oka i dawać z tego tytułu przyjemność, służyć do miłych spacerów i wypoczynku (lokalizacja: Skarbka z Gór przy parku Magiczna).

21. Ptasie Mieszkanie + dla skrzydlatych przyjaciół – projekt nr 724, koszt: 3 000,00

Nie tylko ludzie zasługują na mieszkanie (nawet z plusem). Nasi skrzydlaci przyjaciele pomagają nam zwalczać np. komary czy muszki. Projekt przewiduje zakup ok. 50 budek lęgowych i karmników z przeznaczeniem dla szkół, przedszkoli oraz parków, aby dzieci i dorośli mieszkańcy poczuli się opiekunami naszych przyjaciół, a ptaki zyskały mieszkania (lokalizacja: tereny szkół, przedszkoli, parków, inne miejsca publiczne).